

ACTIVITATS DE RECUPERACIÓ DE SETEMBRE DE 3r ESO

Nom i llinatges:

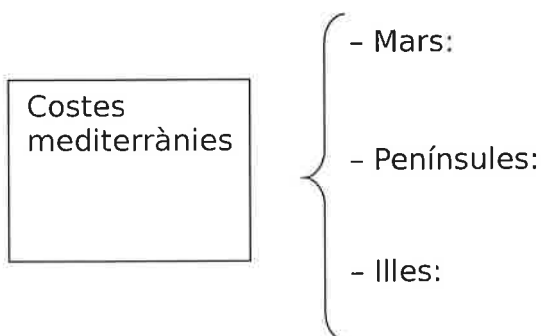
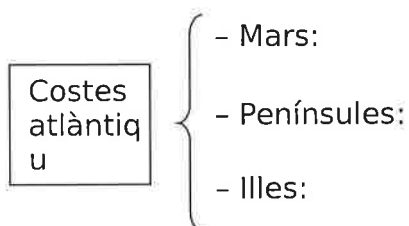
Curs:

TEMA D

1- Anota a quin continent pertanyen els elements del relleu terrestre següents: (p 8,9)

- | | | |
|---------------|----------------------|-----------------|
| - Caucas: | - Altiplà del Tibet: | - Ganges: |
| - Orinoco: | - Atlas: | - Zagros: |
| - Gran Plana: | - Zambezi: | - Les Guaianes: |

2- Completa els esquemes amb els noms de les grans unitats del litoral europeu: (p 10,11)



3- Relaciona aquests climes de la Terra amb les seves característiques: (p 16,17)

- | | |
|----------------|---|
| C. equatorial | Fa molta calor de dia i fred de nit. |
| C. tropical | Gairebé mai no plou, i si ho fa és a l'estiu. |
| C. desèrtic | Les temperatures són suaus. |
| C. atlàntic | Hi ha dues estacions, la seca i la humida. |
| C. fred | No existeix l'hivern. |
| C. mediterrani | |

4- Quin és el clima del lloc on vius? I el paisatge? Descriu com són: (p20,21)

5- Completa el mapa mut amb les unitats del relleu d'Espanya i els rius que has estudiat: (p 12,14)



TEMA 1

- 1- Omplir mapa d'Espanya de Comunitats, províncies i capital. (p 33)
(Si ja el teniu de classe, sols estudiar-lo).

TEMA 3


- 1- a) Què és el sector primari i quines activitats el componen?. (pàg. Introducció)
b) En què consisteix l'aqüicultura? (p76)
- 2- Enumera les característiques principals de la ramaderia intensiva i extensiva: (p74)
 - Ramaderia intensiva:
 - Ramaderia extensiva:
- 3- Descriu breument els tipus d'agricultura de subsistència que es practiquen al món i indica la localització geogràfica de cadascun:
 - Agricultura irrigada de l'arròs:

- Agricultura extensiva de secà:
- Agricultura itinerant per cremació:

4- Identifica el tipus de paisatge agrari de l'Estat espanyol que correspon a cada fotografia i descriu-ne breument les característiques i les activitats agràries: (p82,83)

DE MUNTANYA

MEDITERRANI



5- Defineix els termes següents sobre paisatges agraris: (p 70,71)

- Conreu de secà:
- Conreu de regadiu:
- *Openfield*:
- *Bocage*:
- Agricultura intensiva:
- Agricultura extensiva:

TEMA 4,5

- 1- a)- Explica en què consisteix la deslocalització industrial. (p116,117)
b)- Quins són els criteris actuals de localització industrial? Quines repercussions comporten?
- 2- Descriu breument els tres eixos industrials principals de l'Estat espanyol. (p118)
- 3- Completa la taula següent amb les característiques de cada una de les Revolucions Industrials: (p112,13)

	Cronologia	Característiques del període
1a Revolució Industrial		
2a Revolució Industrial		
3a Revolució Industrial		

4- Defineix: (p109,110)

- Sector secundari i les seves activitats:

- Indústria i elements:

5- Explica les característiques dels tres tipus de matèries primeres i exemples. (p92)

6- a)- Quins dos tipus d'indústries hi ha? Anomena-les de les dues maneres.

b)- Defineix-les.

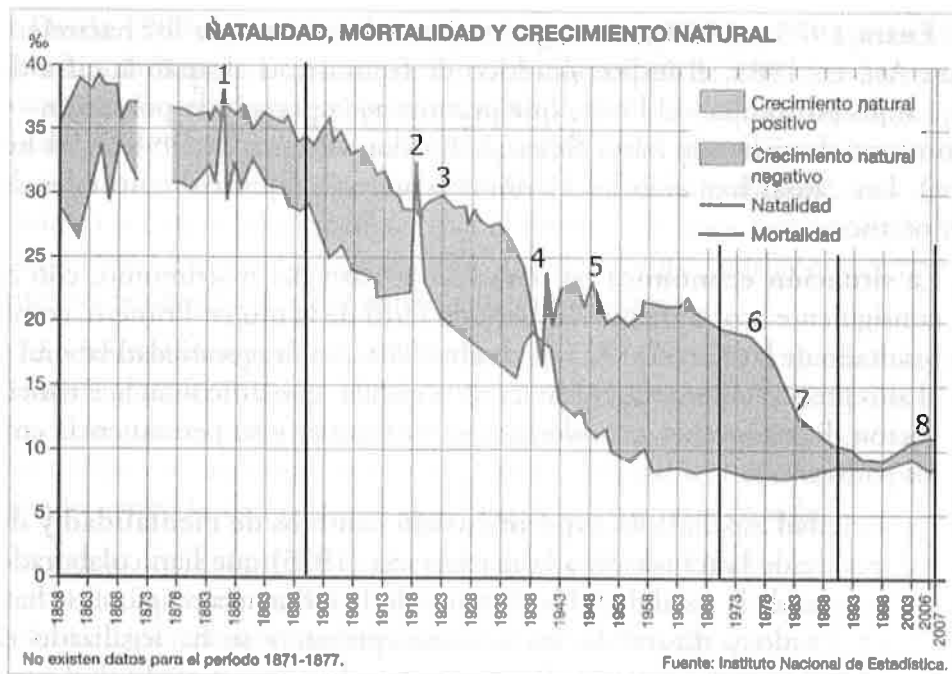
c)- Escribeu tres exemples de cada. (p 110)

TEMA 9, 11

1- Defineix: Població, demografia, migracions i tipus i causes, i esperança de vida. (p188,190,191,192, p238)

2- a)- Assenyala les mortalitats catastròfiques i baby boom que estan numerats a la gràfica.

b) - Explica els tres tipus de règims demogràfics.(p196)



TEMA 10

- 1- Escriu i pinta al mapa els focus de concentració i despoblament d'Espanya i el nom de les províncies més densament poblades i les més despoblades. Explica els factors que ho condicionen. (Assenyalant els factors físics i humans). No oblidis la llegenda i títol. (p212,213)



TEMA 12

- 1- Defineix clarament el concepte de ciutat, i els criteris a seguir. (p252)
- 2- Explica les diferents funcions urbanes de la ciutat. (P258)